

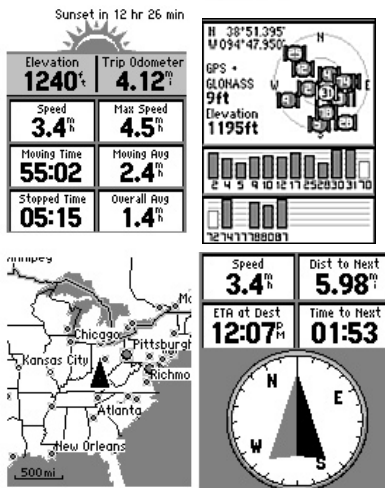


لیست جدیدترین سیستمهای GPS دستی برای سال ۹۸

GARMIN ETREX 10



طراحی جدید ساخت ۲۰۱۶ ساخت کمپانی GARMIN
قابلیت دریافت امواج ماهواره های امریکایی GNSS support GPS
قابلیت دریافت امواج ماهواره های روسی GLONASS برای افزایش دقت
رده بندی: GPS از نوع ساده با پشتیبانی کامل زبان فارسی
 آنتن دهی فوق سریع - حساس High-sensitivity receiver
دقت مسطحاتی ۱ تا ۳ متر برای X,Y یا LAT/LON
دقت ارتفاعی حدود ۱۰ متر
قابلیت ذخیره تا ۱۰۰۰ نقطه با نام و نشان دلخواه WAYPOINT
 دارای پورت خروجی USB و پشتیبانی و نمایش حروف زبان فارسی
 نمایش نقشه از پیش تعریف شده ساده بدون جزئیات
محاسبه مساحت اراضی AREA CALCULATOR
صفحه نمایش تک رنگ سیاه و سفید با وضوح بالا
قابلیت رسم گروکی مسیر تا ۱۰۰ مسیر
قابلیت برداشت اتوماتیک نقاط تا ۱۰/۰۰۰ نقطه
قابلیت ایجاد مسیر ROUTE تا ۵۰ مسیر
 دارای کلید چهار کاره جهت سهولت استفاده
 ضد آب در حد IPX7
 قابلیت کارکرد با ۲ عدد باطری قلمی پر قدرت ۲۵ ساعت
 قابلیت نمایش زمان طلوع و غروب ماه و خورشید، ماشین حساب، ساده و مهندسی
TRIP COMPUTER ، ،
 ساخت تایوان ، سفارش گارمین آمریکا



کد سفارش: ۱۴-۱

Physical & Performance FOR ETREX 10

Physical dimensions	2.1" x 4.0" x 1.3" (5.4 x 10.3 x 3.3 cm) , transfective , monochrome
Display size, WxH	1.4" x 1.7" (3.6 x 4.3 cm); 2.2" diag (5.6 cm) , 128 x 160 pixels
Weight	5 oz (141.7 g) with batteries
Battery	2 AA batteries (not included); NiMH or Lithium recommended , 25 hours
Water rating	IPX7
High-sensitivity receiver	YES, WITH Interface USB
Waypoints/favorites/locations , Routes , Track log	1000 WAYPOINTS , Routes :50 , 10,000 points, 100 saved tracks
Geocaching-friendly	Yes (Paperless)
Hunt/fish calendar , Sun and moon information , Area calculation	

Garmin Connect™ compatible

Additional
This USB mass storage device is compatible with Windows® XP or newer and Mac® OS X 10.4 or later.



BORDAR MABNA CO.SA
SURVEYING, TELECOM & GPS PRODUCTS

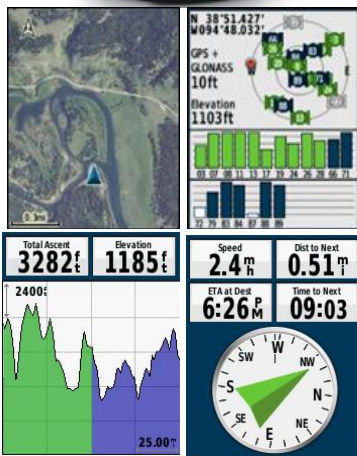
REF:
GPS-98-11

شرکت بردار مابنا (سهامی خاص)

تجهیزات نقشه برداری، فتوگرامتری، هیدروگرافی مخابراتی و GPS

نماینده انحصاری **SILVA** SUUNTO در ایران

تهران، پائین تر از میدان ونک، ساختمان اداری ۲۴۱۷، طبقه ۳ شمالی
تلفن: ۷-۶۰۶۸۸۷۸۵۰۶ فاکس: ۸۸۷۹۳۴۵۱ WWW.BORDARMABNA.COM



کد سفارش: ۰۱۴-۶

GARMIN ETREX 30X

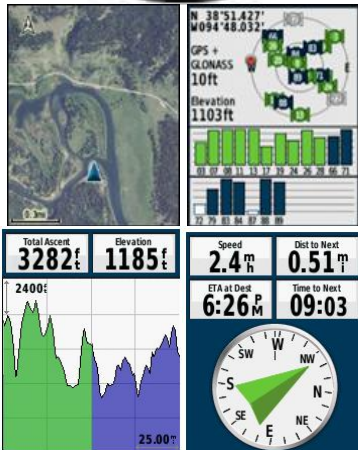
طراحی جدید ساخت ۲۰۱۸ گارمین
GNSS support GPS قابلیت دریافت امواج ماهواره‌های امریکایی
GLONASS قابلیت دریافت امواج ماهواره‌های روسی
 رده بندی: GPS از نوع حرفه ای نقشه دار، سنسور دار، فارسی
آنتن دهی فوق سریع - حساس High-sensitivity receiver
دقت مسطحاتی ۱ تا ۳ متر برای X,Y یا LAT/LON
دقت ارتفاعی بهتر از ۴ متر با سنسور داخلی با حساسیت ۱ متر
دارای قطب نمای دیجیتال داخلی مستقل ۳ محوره، بدون ماهواره
دارای ارتفاع سنج و فشار سنج دیجیتال داخلی مستقل بدون ماهواره
قابلیت نمایش نقشه ایران و جهان با حافظه G 4 و بارگذاری نقشه های گوگل ارت
قابلیت افزایش حافظه از طریق نصب کارت حافظه قابلیت ذخیره تا ۲۰۰۰ نقطه با نام و نشان
دارای پورت خروجی USB پشتیبانی و نمایش حروف زبان فارسی
قابلیت محاسبه مساحت اراضی AREA CALCULATOR
 صفحه نمایش تمام رنگی با وضوح بالا
قابلیت ارسال اطلاعات بدون سیم با دستگاه های جدید گارمین
قابلیت رسم گروگی مسیر حرکتی تا ۲۰۰ مسیر
قابلیت برداشت اتوماتیک نقاط تا ۱۰/۰۰۰ نقطه
قابلیت ایجاد مسیر ROUTE تا ۲۰۰ مسیر
دارای کلید چهار کاره جهت سهولت استفاده، ضد آب در حد IPX7
قابلیت کارکرد با ۲ عدد باتری قلمی پر قدرت ۲۸ ساعت
قابلیت نمایش زمان طلوع و غروب ماه و خورشید، ماشین حساب،
ساده و مهندسی، ساعت زنگدار، کرنومتر، TRIP COMPUTER

Physical & Performance FOR GARMIN ETREX 30X

Physical dimensions	2.1" x 4.0" x 1.3" (5.4 x 10.3 x 3.3 cm) Display type transreflective, 65-K colour TFT
Display size, WxH	1.4" x 1.7" (3.5 x 4.4 cm); 2.2" diag (5.6 cm) , 176 x 220 pixels
Battery	2 AA batteries (not included); NiMH or Lithium recommended , 25 hours
Water rating	IPX7 , Weight : (141.7 g) with batteries
High-sensitivity receiver	YES Interface :USB
Barometric altimeter & Electronic compass	Baro altimeter YES , COMPASS (tilt-compensated3-axis)
Unit-to-unit transfer (shares data wirelessly with similar units)	YES
Basemap AND Custom POIs (ability to add additional points of interest)	YES
Preloaded maps	Yes (some versions) Ability to add maps YES , Built-in memory 4 GB
Accepts data cards	microSD™ card (not included)
Waypoints/favorites/locations , Routes , Track log	4000 WAYPOINTS , Routes 200 , 10,000 points, 200 saved tracks
Automatic routing (turn by turn routing on roads)	Yes (with optional mapping for detailed roads)
Geocaching-friendly & Custom maps compatible	Yes (Paperless)
Hunt/fish calendar & Sun and moon information	YES
Tide tables	Yes (with optional Bluechart)
Area calculation & Picture viewer	YES
Garmin Connect™ compatible (online community where you analyze, categorize and share data)	YES
Additional	This USB mass storage device is compatible with Windows® XP or newer and Mac® OS X 10.4 or later.



BORDAR MABNA CO.SA
SURVEYING, TELECOM & GPS PRODUCTS



کد سفارش: ۱۴-۷

GARMIN Etrex Touch 35

طراحی جدید ساخت ۲۰۱۸ کارمین - دارای یک صفحه نمایش رنگی و تاج Touch همراه با مدل **Etrex Touch 25** تنها سری اترکس هستند که صفحه نمایش تاج دارند قابلیت دریافت امواج ماهواره‌های امریکایی **GNSS support GPS**

قابلیت دریافت امواج ماهواره‌های روسی **GLONASS**

رده بندی: GPS از نوع حرفه ای نقشه دار، سنسور دار، فارسی

آنتن دهی فوق سریع - حساس **High-sensitivity receiver**

دقت مسطحاتی ۱ تا ۳ متر برای X,Y یا **LAT/LON**

دقت ارتفاعی بهتر از ۴ متر با سنسور داخلی با حساسیت ۱ متر

دارای قطب نمای دیجیتال داخلی مستقل ۳ محوره، بدون ماهواره

دارای ارتفاع سنج و فشار سنج دیجیتال داخلی مستقل بدون ماهواره

قابلیت نمایش نقشه ایران و جهان با حافظه 4GB و بارگذاری نقشه های گوگل ارت

قابلیت افزایش حافظه از طریق نصب کارت حافظه قابلیت ذخیره تا ۲۰۰۰ نقطه با نام و نشان

دارای پورت خروجی **USB** پشتیبانی و نمایش حروف زبان فارسی

قابلیت محاسبه مساحت اراضی AREA CALCULATOR

صفحه نمایش تمام رنگی با وضوح بالا

قابلیت ارسال اطلاعات بدون سیم با دستگاه های جدید کارمین

قابلیت رسم کروکی مسیر حرکتی تا ۲۰۰ مسیر

قابلیت برداشت اتوماتیک نقاط تا ۱۰/۰۰۰ نقطه

قابلیت ایجاد مسیر ROUTE تا ۲۰۰ مسیر

دارای کلید چهار کاره جهت سهولت استفاده، ضد آب در حد **IPX7**

قابلیت کارکرد با ۲ عدد باطری قلمی پر قدرت ۲۸ ساعت

قابلیت نمایش زمان طلوع و غروب ماه و خورشید، ماشین حساب،

ساده و مهندسی، ساعت زنگدار، کرنومتر، **TRIP COMPUTER**

Physical & Performance FOR GARMIN Etrex Touch 35

Physical dimensions	3.3" x 4.0" x 1.3" (5.8 x 10.2 x 3.3 cm) Display type transfective, 65-K colour TFT
Display size, WxH	1.43" x 2.15" (3.6 x 5.5 cm); 2.2" diag (5.6 cm) , 160 x 240 pixels
Battery	2 AA batteries (not included); NiMH or Lithium recommended , 25 hours
Water rating	IPX7 , Weight : (141.7 g) with batteries
High-sensitivity receiver	YES Interface :USB
Barometric altimeter & Electronic compass	Baro altimeter YES , COMPASS (tilt-compensated3-axis)
Unit-to-unit transfer (shares data wirelessly with similar units)	YES
Basemap AND Custom POIs (ability to add additional points of interest)	YES
Preloaded maps	Yes (some versions) Ability to add maps YES , Built-in memory 4GB
Accepts data cards	microSD™ card (not included)
Waypoints/favorites/locations , Routes , Track log	4000 WAYPOINTS , Routes 200 , 10,000 points, 200 saved tracks
Automatic routing (turn by turn routing on roads)	Yes (with optional mapping for detailed roads)
Geocaching-friendly & Custom maps compatible	Yes (Paperless)
Hunt/fish calendar & Sun and moon information	YES
Tide tables	Yes (with optional Bluechart)
Area calculation & Picture viewer	YES
Garmin Connect™ compatible (online community where you analyze, categorize and share data)	YES
Additional	This USB mass storage device is compatible with Windows® XP or newer and Mac® OS X 10.4 or later.



BORDAR MABNA CO.SA
SURVEYING, TELECOM & GPS PRODUCTS

REF:
GPS-98-11

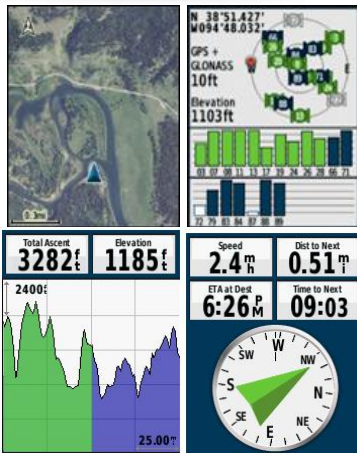
شرکت بردار مابنا (سهامی خاص)

تجهیزات نقشه برداری، فتوگرامتری، هیدروگرافی مخابراتی و GPS

نماینده انحصاری SUUNTO در ایران

تهران، پائین تر از میدان ونک، ساختمان اداری ۲۴۱۷، طبقه ۳ شمالی
تلفن: ۰۲۱-۸۸۸۷۸۵۰۶ فاکس: ۸۸۷۹۳۴۵۱ WWW.BORDARMABNA.COM

GARMIN MAP66S



کد سفارش: ۳-۰۰۴

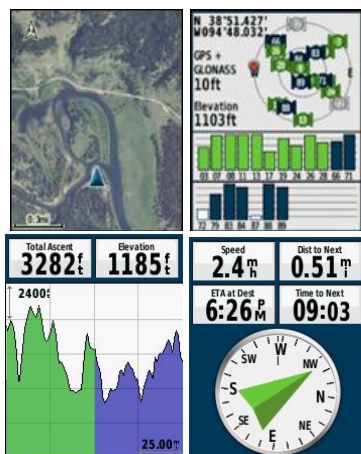
طراحی جدید ساخت ۲۰۱۸ گارمین
GNSS support / GPS قابلیت دریافت امواج ماهواره‌های آمریکایی
 قابلیت دریافت امواج ماهواره‌های روسی GLONASS و گالیله
 رده بندی: GPS از نوع حرفه ای نقشه دار، سنسور دار، فارسی
 آنتن دهی فوق سریع - حساس High-sensitivity receiver
 دقت مسطحانی ۱ تا ۳ متر برای X,Y یا LAT/LON
 دقت ارتفاعی بهتر از ۴ متر با سنسور داخلی با حساسیت ۱ متر
 دارای قطب نمای دیجیتال داخلی مستقل ۳ محوره، بدون ماهواره
 دارای ارتفاع سنج و فشار سنج دیجیتال داخلی مستقل بدون ماهواره
 قابلیت نمایش نقشه ایران و جهان با حافظه 16 GB و بارگذاری نقشه های کوکل ارت
 قابلیت افزایش حافظه از طریق نصب کارت حافظه
 قابلیت ذخیره تا ۵۰۰۰ نقطه با نام و نشان دلخواه WAYPOINTS
 قابلیت رسم کروکی مسیر حرکتی تا ۲۵۰ مسیر
 قابلیت برداشت اتوماتیک نقاط تا ۱۰/۰۰۰ نقطه
 قابلیت ایجاد مسیر ROUTE تا ۲۰۰ مسیر
 دارای پورت خروجی USB پشتیبانی و نمایش حروف زبان فارسی
قابلیت محاسبه مساحت اراضی AREA CALCULATOR
 صفحه نمایش تمام رنگی Transflective با وضوح بالا
 قابلیت ارسال اطلاعات بدون سیم با دستگاه های جدید گارمین، بلوتوث و ANT+ و WiFi
 قابلیت وصل شدن به تلفن های هوشمند جهت نمایش هشدار ایمیل و ... SMS
 Wireless connectivity via Bluetooth® technology, 1Wi-Fi or ANT+®
 کیبورد پایین صفحه جهت سهولت استفاده، ضد آب در حد IPX7
 قابلیت کارکرد با ۲ عدد باتری قلمی پر قدرت ۳۵ ساعت - دارای باتری لیتیومی قابل شارژ
 قابلیت نمایش زمان طلوع و غروب ماه و خورشید، ماشین حساب،
 ساده و مهندسی، ساعت زنگدار، کرنومتر، TRIP COMPUTER

Physical dimensions	6.6 x 16.3 x 3.5 cm , Display size, WxH : 3.8 x 6.3 cm; 6.6 cm diagonal	
Display resolution, WxH	240 x 400 pixels Display type: Transflective color TFT	
Weight	241.1g with batteries	
Battery & High-sensitivity receiver	2 AA batteries (not included); NiMH or Lithium recommended , 35 hours	
Water rating	IPX72 , Interface : high-speed USB and NMEA 0183 compatible ,YES	
Barometric altimeter & Electronic compass	YES AND COMPASS (tilt-compensated 3-axis)	
Unit-to-unit transfer (shares data wirelessly with similar units)	YES	
Preloaded maps & Ability to add maps	Yes (some versions)	
Built-in memory	16 GB INTERNAL & Accepts data cards microSD™ card (not included)	
Custom POIs (ability to add additional points of interest)		
Waypoints/favorites/locations , Routes , Track log	5000 , 250 , 10,000 points, 250 saved tracks	
Automatic routing (turn by turn routing on roads)	Yes (with optional mapping for detailed roads)	
Geocaching-friendly & Custom maps compatible	Yes (Paperless)	
Hunt/fish calendar & Sun and moon information	YES	
Tide tables	Yes (with optional Bluechart)	
Area calculation & Picture viewer	YES	
Garmin Connect™ compatible (online community where you analyze, categorize and share data)		
Additional: Smart Notifications , Receive emails, texts and more, right on your device. GPSMAP 64s displays alerts from an iPhone® 4s or later wirelessly. Antenna: Quad helix , GLONASS: Yes , Smart Notifications: yes Live Tracking: yes (with Garmin Connect™ Mobile), Preloaded geocaching.com caches: 250,000		



BORDAR MABNA CO. SA
SURVEYING, TELECOM & GPS PRODUCTS

GARMIN MAP64 SX



کد سفارش: ۴-۰۰۴

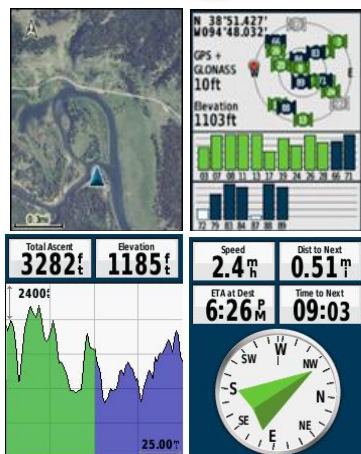
طراحی جدید ساخت ۲۰۱۸ گارمین
GNSS support GPS قابلیت دریافت امواج ماهواره‌های آمریکایی
 قابلیت دریافت امواج ماهواره‌های روسی GLONASS و گالیله
 قابلیت Live Tracking با استفاده از برنامه Garmin Connect
 رده بندی: GPS از نوع حرفه ای نقشه دار، سنسور دار، فارسی
 آنتن دهی فوق سریع - حساس High-sensitivity receiver
 دقت مسطحانی ۱ تا ۳ متر برای X,Y یا LAT/LON
 دقت ارتفاعی بهتر از ۴ متر با سنسور داخلی با حساسیت ۱ متر
 دارای قطب نمای دیجیتال داخلی مستقل ۳ محوره، بدون ماهواره
 دارای ارتفاع سنج و فشار سنج دیجیتال داخلی مستقل بدون ماهواره
 قابلیت نمایش نقشه ایران و جهان با حافظه 8GB و بارگذاری نقشه های گوگل ارت
 قابلیت افزایش حافظه از طریق نصب کارت حافظه
 قابلیت ذخیره تا ۵۰۰۰ نقطه با نام و نشان دلخواه WAYPOINTS
 قابلیت رسم گرودی مسیر حرکتی تا ۲۰۰ مسیر
 قابلیت برداشت اتوماتیک نقاط تا ۱۰/۰۰۰ نقطه
 قابلیت ایجاد مسیر ROUTE تا ۲۰۰ مسیر
 دارای پورت خروجی USB پشتیبانی و نمایش حروف زبان فارسی
قابلیت محاسبه مساحت اراضی AREA CALCULATOR
 صفحه نمایش تمام رنگی Transflective با وضوح بالا
 قابلیت ارسال اطلاعات بدون سیم با دستگاه های جدید گارمین، بلوتوث و قابلیت وصل
 شدن به تلفن های هوشمند جهت نمایش هشدار ایمیل و SMS ...
 Wireless connectivity via Bluetooth® technology¹ or ANT+®
 کیبورد پایین صفحه جهت سهولت استفاده، ضد آب در حد IPX7
 قابلیت کارکرد با ۲ عدد باتری قلمی پر قدرت ۲۰ ساعت
 قابلیت نمایش زمان طلوع و غروب ماه و خورشید، ماشین حساب،
 ساده و مهندسی، ساعت زنگدار، کرنومتر، TRIP COMPUTER

Physical dimensions	6.6 x 16.3 x 3.5 cm , Display size, WxH : 3.8 x 6.3 cm; 6.6 cm diagonal
Display resolution, WxH	160 x 240 pixels Display type: Transflective, 65-K color TFT
Weight	260.1g with batteries
Battery & High-sensitivity receiver	2 AA batteries (not included); NiMH or Lithium recommended , 16 hours
Water rating	IPX7 , Interface : high-speed USB and NMEA 0183 compatible ,YES
Barometric altimeter & Electronic compass	YES AND COMPASS (tilt-compensated 3-axis)
Unit-to-unit transfer (shares data wirelessly with similar units)	YES
Preloaded maps & Ability to add maps	Yes (some versions)
Built-in memory	8 GB INTERNAL & Accepts data cards microSD™ card (not included)
Custom POIs (ability to add additional points of interest)	
Waypoints/favorites/locations , Routes , Track log	5000 , 200 , 10,000 points, 200 saved tracks
Automatic routing (turn by turn routing on roads)	Yes (with optional mapping for detailed roads)
Geocaching-friendly & Custom maps compatible	Yes (Paperless)
Hunt/fish calendar & Sun and moon information	YES
Tide tables	Yes (with optional Bluechart)
Area calculation & Picture viewer	YES
Garmin Connect™ compatible (online community where you analyze, categorize and share data)	

Additional: Smart Notifications , Receive emails, texts and more, right on your device. GPSMAP 64sx displays alerts from an iPhone® 4s or later wirelessly. Antenna: Quad helix , GLONASS: Yes , Smart Notifications: yes Live Tracking: yes (with Garmin Connect™ Mobile), Preloaded geocaching.com caches: 250,000



GARMIN MAP64S



کد سفارش: ۱-۰۰۴

طراحی جدید ساخت ۲۰۱۵ گارمین
 قابلیت دریافت امواج ماهواره‌های امریکایی GPS GNSS support
 قابلیت دریافت امواج ماهواره‌های روسی GLONASS
 رده بندی: GPS از نوع حرفه ای نقشه دار، سنسور دار، فارسی
 آنتن دهی فوق سریع - حساس High-sensitivity receiver
 دقت مسطحاتی ۱ تا ۳ متر برای X,Y یا LAT/LON
 دقت ارتفاعی بهتر از ۴ متر با سنسور داخلی با حساسیت ۱ متر
 دارای قطب نمای دیجیتال داخلی مستقل ۳ محوره، بدون ماهواره
 دارای ارتفاع سنج و فشار سنج دیجیتال داخلی مستقل بدون ماهواره
 قابلیت نمایش نقشه ایران و جهان با حافظه 3.5 GB و بارگذاری نقشه های توپوگرافیک
 قابلیت افزایش حافظه از طریق نصب کارت حافظه
 قابلیت ذخیره تا ۵۰۰۰ نقطه با نام و نشان دلخواه WAYPOINTS
 قابلیت رسم کروکی مسیر حرکتی تا ۲۰۰ مسیر
 قابلیت برداشت اتوماتیک نقاط تا ۱۰/۰۰۰ نقطه
 قابلیت ایجاد مسیر ROUTE تا ۲۰۰ مسیر
 دارای پورت خروجی USB پشتیبانی و نمایش حروف زبان فارسی
قابلیت محاسبه مساحت اراضی AREA CALCULATOR
 صفحه نمایش تمام رنگی Transflective با وضوح بالا
 قابلیت ارسال اطلاعات بدون سیم با دستگاه های جدید گارمین، بلوتوث و قابلیت وصل شدن به تلفن های هوشمند جهت نمایش هشدار ایمیل و SMS ...
 Wireless connectivity via Bluetooth® technology¹ or ANT+®
 کیبورد پایین صفحه جهت سهولت استفاده، ضد آب در حد IPX7
 قابلیت کارکرد با ۲ عدد باتری قلمی پر قدرت ۲۸ ساعت
 قابلیت نمایش زمان طلوع و غروب ماه و خورشید، ماشین حساب،
 ساده و مهندسی، ساعت زنگدار، کرنومتر، TRIP COMPUTER

Physical dimensions	6.1 x 16.0 x 3.6 cm , Display size, WxH : 3.6 x 5.5 cm; 6.6 cm diagonal
Display resolution, WxH	160 x 240 pixels Display type: Transflective, 65-K color TFT
Weight	260.1g with batteries
Battery & High-sensitivity receiver	2 AA batteries (not included); NiMH or Lithium recommended , 16 hours
Water rating	IPX7 , Interface : high-speed USB and NMEA 0183 compatible , YES
Barometric altimeter & Electronic compass	YES AND COMPASS (tilt-compensated 3-axis)
Unit-to-unit transfer (shares data wirelessly with similar units)	YES
Preloaded maps & Ability to add maps	Yes (some versions)
Built-in memory	3.5 GB INTERNAL & Accepts data cards microSD™ card (not included)
Custom POIs (ability to add additional points of interest)	
Waypoints/favorites/locations , Routes , Track log	5000 , 200 , 10,000 points, 200 saved tracks
Automatic routing (turn by turn routing on roads)	Yes (with optional mapping for detailed roads)
Geocaching-friendly & Custom maps compatible	Yes (Paperless)
Hunt/fish calendar & Sun and moon information	YES
Tide tables	Yes (with optional Bluechart)
Area calculation & Picture viewer	YES
Garmin Connect™ compatible (online community where you analyze, categorize and share data)	

Additional: Smart Notifications , Receive emails, texts and more, right on your device. GPSMAP 64s displays alerts from an iPhone® 4s or later wirelessly. Antenna: Quad helix , GLONASS: Yes , Smart Notifications: yes Live Tracking: yes (with Garmin Connect™ Mobile), Preloaded geocaching.com caches: 250,000



BORDAR MABNA CO.SA
SURVEYING, TELECOM & GPS PRODUCTS

REF:
GPS-98-11

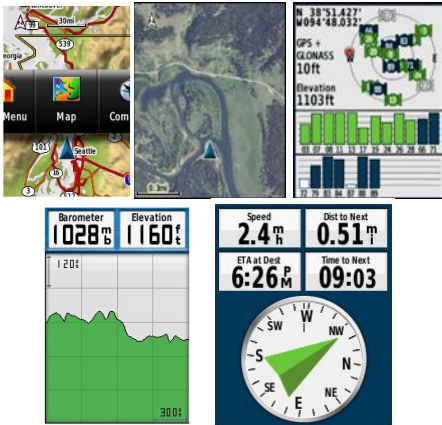
شرکت بردار مابنا (سهامی خاص)

تجهیزات نقشه برداری، فتوگرامتری، هیدروگرافی مخابراتی و GPS

نماینده انحصاری **SILVA SUUNTO** در ایران

تهران، پائین تر از میدان ونک، ساختمان اداری ۲۴۱۷، طبقه ۳ شمالی
تلفن: ۷-۶۸۸۷۸۵۰۶ فاکس: ۸۸۷۹۳۴۵۱ WWW.BORDARMABNA.COM

GARMIN MAP78S



کد سفارش: ۰۰۸

طراحی جدید ساخت ۲۰۱۵ گارمین
 قابلیت دریافت امواج ماهواره‌های امریکایی GPS
 قابلیت شناوری روی آب FloatS ON WATER
 رده بندی: GPS از نوع حرفه ای نقشه دار، سنسور دار، فارسی
 آنتن دهی فوق سریع - حساس High-sensitivity receiver
 دقت مسطحانی ۱ تا ۳ متر برای X,Y یا LAT/LON
 دقت ارتفاعی بهتر از ۴ متر با سنسور داخلی با حساسیت ۱ متر
 دارای قطب نمای دیجیتال داخلی مستقل ۳ محوره، بدون ماهواره
 دارای ارتفاع سنج و فشار سنج دیجیتال داخلی مستقل بدون ماهواره
 قابلیت نمایش نقشه ایران و جهان با حافظه 1.7 GB و بارگذاری نقشه های گوگل ارت
 قابلیت افزایش حافظه از طریق نصب کارت حافظه
 قابلیت ذخیره تا ۲۰۰۰ نقطه با نام و نشان دلخواه WAYPOINTS
 قابلیت رسم کروکی مسیر حرکتی تا ۲۰۰ مسیر
 قابلیت برداشت اتوماتیک نقاط تا ۱۰/۰۰۰ نقطه
 قابلیت ایجاد مسیر ROUTE تا ۲۰۰ مسیر
 دارای ۲ پورت خروجی USB و RS232 و پشتیبانی و نمایش حروف زبان فارسی
قابلیت محاسبه مساحت اراضی AREA CALCULATOR
 صفحه نمایش ت رنگی Transflective transfective, 65-K colour TFT با وضوح بالا
 قابلیت ارسال اطلاعات بدون سیم با دستگاه های جدید گارمین، بلوتوث و قابلیت وصل
 ضد آب در حد IPX7 و شناور روی آب
 قابلیت کارکرد با ۲ عدد باتری قلمی پر قدرت ۲۸ ساعت
 قابلیت نمایش زمان طلوع و غروب ماه و خورشید، ماشین حساب،
 ساده و مهندسی، ساعت زنگدار، کرنومتر، TRIP COMPUTER

Physical dimensions	(6.6 x 15.2 x 3.0 cm) , Weight : 7.7 oz (218.3 g) with batteries	
Display size, WxH	(3.6 x 5.5 cm); 2.6" diag (6.6 cm) Display resolution, WxH 160 x 240 pixels	
Display type	transflective, 65-K colour TFT	
Battery	2 AA batteries (not included); NiMH or Lithium recommended Battery life: 20 hours	
Water rating	IPX7	
High-sensitivity receiver	YES	
Interface	high-speed USB and NMEA 0183 compatible	
Barometric altimeter & Electronic compass	YES , COMPASS (tilt-compensated 3-axis)	
Unit-to-unit transfer (shares data wirelessly with similar units)	YES	
Floats	YES	
Ability to add maps & Built-in memory & Accepts data cards microSD™ card (not included) Custom POIs (ability to add additional points of interest)	1.7 GB ,	
Waypoints/favorites/locations , Routes , Track log	2000 , 200 , 10,000 points, 200 saved tracks	
Automatic routing (turn by turn routing on roads)	Yes (with optional mapping for detailed roads)	
Geocaching-friendly	Yes (Paperless)	
Custom maps compatible	YES	
Hunt/fish calendar & Sun and moon information	YES	
Tide tables	Yes (with optional Bluechart)	
Area calculation & Picture viewer	YES	
Garmin Connect™ compatible (online community where you analyze, categorize and share data)		
Additional This USB mass storage device is compatible with Windows® XP or newer and Mac® OS X 10.4 or later.		



BORDAR MABNA CO.SA
SURVEYING, TELECOM & GPS PRODUCTS

GARMIN Oregon® 750



کد سفارش: ۹۰-۱۴۵۹

طراحی جدید ساخت ۲۰۱۷ گارمین
دارای دوربین دیجیتالی ۸ مگاپیکسل با قابلیت زووم و فوکوس اتومات
قابلیت ذخیره مختصات روی عکس GEO TAG
صفحه نمایش لمسی TOUCH SCREEN ۴ اینچ با قابلیت جرخش صفحه دیجیتالی
قابلیت دریافت امواج ماهواره‌های امریکایی GPS و گلوناس Glonass
رده بندی: GPS از نوع حرفه ای نقشه دار، سنسور دار، فارسی
آنتن دهی فوق سریع - حساس High-sensitivity receiver
دقت مسطحانی ۱ تا ۳ متر برای X,Y یا LAT/LON
دقت ارتفاعی بهتر از ۴ متر با سنسور داخلی با حساسیت ۱ متر
دارای قطب نمای دیجیتالی داخلی مستقل ۳ محوره، بدون ماهواره
دارای ارتفاع سنج و فشار سنج دیجیتالی داخلی مستقل بدون ماهواره
قابلیت نمایش نقشه ایران و جهان با حافظه 4GB و بارگذاری نقشه های گوگل ارت
قابلیت افزایش حافظه از طریق نصب کارت حافظه
قابلیت ذخیره تا ۴۰۰۰ نقطه با نام و نشان دلخواه WAYPOINTS
قابلیت رسم کروکی مسیر حرکتی تا ۲۰۰ مسیر
قابلیت برداشت اتوماتیک نقاط تا ۱۰/۰۰۰ نقطه
قابلیت ایجاد مسیر ROUTE تا ۲۰۰ مسیر مناسب جهت NAVIGATOR
دارای پورت خروجی USB پشتیبانی و نمایش حروف زبان فارسی
قابلیت محاسبه مساحت اراضی AREA CALCULATOR
قابلیت ارسال اطلاعات بدون سیم با دستگاه های جدید گارمین، بلوتوث و قابلیت وصل
شدن به تلفن های هوشمند جهت نمایش هشدار ایمیل و SMS ...
Wireless connectivity via Bluetooth® technology or ANT+®
کیبورد پایین صفحه جهت سهولت استفاده، ضد آب در حد IPX7
قابلیت کارکرد با ۲ عدد باتری قلمی پر قدرت ۲۸ ساعت
قابلیت نمایش زمان طلوع و غروب ماه و خورشید، ماشین حساب،
ساده و مهندسی، ساعت زنگدار، کرنومتر، TRIP COMPUTER

dimensions	2.4" x 4.5" x 1.3" (6.1 x 11.4 x 3.3 cm) Weight: (209.8 g) with batteries	
Display size, WxH	1.5"W x 2.5"H (3.8 x 6.3 cm); 3" diag (7.6 cm)	
Display resolution, WxH	240 x 400 pixels	
Display type	transflective color TFT touchscreen, High-sensitivity receiver	
Battery	rechargeable NiMH pack (included) or 2 AA batteries (not included); NiMH or Lithium recommended	
Battery life	16 hours	
Water rating	IPX7	
Interface	high-speed USB and NMEA 0183 compatible	
Camera	yes (8 megapixel with autofocus; digital zoom and flash)	
Barometric altimeter AND Electronic compass	Yes (tilt-compensated 3-axis) FOR COMPASS	
Unit-to-unit transfer (shares data wirelessly with similar units)	Yes (plus images and custom maps)	
Ability to add maps AND Accepts data cards AND Preloaded maps	YES	
Built-in memory	4 GB Custom POIs (ability to add additional points of interest),	
Waypoints/favorites/locations, Routes, Track log	4000, 250, 10,000 points, 250 saved tracks	
Automatic routing (turn by turn routing on roads)	Yes (with optional mapping for detailed roads)	
Geocaching-friendly AND Custom maps compatible	Yes	
Hunt/fish calendar AND Sun and moon information	YES	
Tide tables	Yes (with optional Bluechart)	
Area calculation AND Picture viewer	YES	
Garmin Connect™ compatible (online community where you analyze, categorize and share data)		
This USB mass storage device is compatible with Windows® XP or newer and Mac® OS X 10.4 or later.		



BORDAR MABNA CO.SA
SURVEYING, TELECOM & GPS PRODUCTS



کد سفارش: ۱۷۹۷-۹۰

GARMIN MONTANA680

طراحی جدید ساخت ۲۰۱۸ گارمین
دارای دوربین دیجیتالی ۸ مگاپیکسل با قابلیت زووم و فوکوس اتومات
قابلیت ذخیره مختصات روی عکس GEO TAG
صفحه نمایش لمسی TOUCH SCREEN ۴ اینچ با قابلیت جرخش صفحه دیجیتالی
قابلیت دریافت امواج ماهواره‌های امریکایی GPS و گلوناس Glonass
رده بندی: GPS از نوع حرفه ای نقشه دار، سنسور دار، فارسی
آنتن دهی فوق سریع - حساس High-sensitivity receiver
دقت مسطحاتی ۱ تا ۳ متر برای X,Y یا LAT/LON
دقت ارتفاعی بهتر از ۴ متر با سنسور داخلی با حساسیت ۱ متر
دارای قطب نمای دیجیتالی داخلی مستقل ۳ محوره، بدون ماهواره
دارای ارتفاع سنج و فشار سنج دیجیتالی داخلی مستقل بدون ماهواره
قابلیت نمایش نقشه ایران و جهان با حافظه 4GB و بارگذاری نقشه های گوگل ارت
قابلیت افزایش حافظه از طریق نصب کارت حافظه
قابلیت ذخیره تا ۴۰۰۰ نقطه با نام و نشان دلخواه WAYPOINTS
قابلیت رسم گروکی مسیر حرکتی تا ۲۰۰ مسیر
قابلیت برداشت اتوماتیک نقاط تا ۱۰/۰۰۰ نقطه
قابلیت ایجاد مسیر ROUTE تا ۲۰۰ مسیر مناسب جهت NAVIGATOR
دارای پورت خروجی USB پشتیبانی و نمایش حروف زبان فارسی
قابلیت محاسبه مساحت اراضی AREA CALCULATOR
قابلیت ارسال اطلاعات بدون سیم با دستگاه های جدید گارمین، بلوتوث و قابلیت وصل شدن به تلفن های هوشمند جهت نمایش هشدار ایمیل و SMS ...
Wireless connectivity via Bluetooth® technology or ANT+®
کیبورد پایین صفحه جهت سهولت استفاده، ضد آب در حد IPX7
قابلیت کارکرد با ۲ عدد باتری قلمی پر قدرت ۲۸ ساعت
قابلیت نمایش زمان طلوع و غروب ماه و خورشید، ماشین حساب،
ساده و مهندسی، ساعت زنگدار، کرنومتر، TRIP COMPUTER

dimensions	1.4" x 2.9" x 5.7" (6.1 x 11.4 x 3.3 cm) Weight: (209.8 g) with batteries	
Display size, WxH	2"W x 3.5"H (5.06 x 8.93 cm); 4" diag (10.2 cm)	
Display resolution, WxH	272 x 480 pixels	
Display type	transflective color TFT touchscreen, High-sensitivity receiver	
Battery	rechargeable NiMH pack (included) or 2 AA batteries (not included); NiMH or Lithium recommended	
Battery life	16 hours	
Water rating	IPX7	
Interface	high-speed USB and NMEA 0183 compatible	
Camera	yes (8 megapixel with autofocus; digital zoom and flash)	
Barometric altimeter AND Electronic compass	Yes (tilt-compensated 3-axis) FOR COMPASS	
Unit-to-unit transfer (shares data wirelessly with similar units)	Yes (plus images and custom maps)	
Ability to add maps AND Accepts data cards AND Preloaded maps	YES	
Built-in memory	4 GB Custom POIs (ability to add additional points of interest),	
Waypoints/favorites/locations, Routes, Track log	4000, 200, 10,000 points, 200 saved tracks	
Automatic routing (turn by turn routing on roads)	Yes (with optional mapping for detailed roads)	
Geocaching-friendly AND Custom maps compatible	Yes	
Hunt/fish calendar AND Sun and moon information	YES	
Tide tables	Yes (with optional Bluechart)	
Area calculation AND Picture viewer	YES	
Garmin Connect™ compatible (online community where you analyze, categorize and share data)		
This USB mass storage device is compatible with Windows® XP or newer and Mac® OS X 10.4 or later.		



	Garmin Foretrex 401			Garmin Foretrex 301	
	۰۱۶	کد سفارش		۰۱۷	کد سفارش
	تماس بگیریید	قیمت محصول		تماس بگیریید	قیمت محصول
<p>طراحی جدید ساخت ۲۰۱۱ گارمین، ساعت مچی قابلیت دریافت امواج ماهواره‌های امریکایی GPS رده بندی: GPS از نوع حرفه‌ای ورزشی، کروکی مسیر، سنسور دار آنتن دهی فوق سریع - حساس High-sensitivity receiver دقت مسطحاتی ۱ تا ۳ متر برای X,Y یا LAT/LON دقت ارتفاعی بهتر از ۴ متر با سنسور داخلی با حساسیت ۱ متر دارای قطب نمای دیجیتال داخلی مستقل تک محوره دارای ارتفاع سنج و فشار سنج دیجیتال داخلی مستقل قابلیت نمایش نقشه کروکی مسیر طی شده قابلیت ذخیره تا ۵۰۰ نقطه با نام و نشان دلخواه دارای پورت خروجی USB و خروجی NMEA صفحه نمایش تک رنگ قابلیت رسم کروکی مسیر حرکتی تا ۱۰ مسیر قابلیت برداشت اتوماتیک نقاط تا ۱۰/۰۰۰ نقطه قابلیت ایجاد مسیر ROUTE تا ۲۰ مسیر ضد آب در حد IPX7 قابلیت کارکرد با ۲ عدد باطری نیم قلمی پر قدرت ۱۸ ساعت قابلیت نمایش زمان طلوع و غروب ماه و خورشید، TRIP COMPUTER، ساخت تایوان، سفارش گارمین آمریکا</p>			<p>طراحی جدید ساخت ۲۰۱۱ گارمین، ساعت مچی قابلیت دریافت امواج ماهواره‌های امریکایی GPS رده بندی: GPS از نوع ساده ورزشی، کروکی مسیر آنتن دهی فوق سریع - حساس High-sensitivity receiver دقت مسطحاتی ۱ تا ۳ متر برای X,Y یا LAT/LON دقت ارتفاعی بهتر از ۴ متر با سنسور داخلی با حساسیت ۱ متر قابلیت نمایش نقشه کروکی مسیر طی شده قابلیت ذخیره تا ۵۰۰ نقطه با نام و نشان دلخواه دارای پورت خروجی USB و خروجی NMEA صفحه نمایش تک رنگ قابلیت رسم کروکی مسیر حرکتی تا ۱۰ مسیر قابلیت برداشت اتوماتیک نقاط تا ۱۰/۰۰۰ نقطه قابلیت ایجاد مسیر ROUTE تا ۲۰ مسیر ضد آب در حد IPX7 قابلیت کارکرد با ۲ عدد باطری نیم قلمی پر قدرت ۱۸ ساعت قابلیت نمایش زمان طلوع و غروب ماه و خورشید، TRIP COMPUTER، ساخت تایوان، سفارش گارمین آمریکا</p>		

تجهیزات جانبی قابل سفارش:

کیف حمل اصلی

ست باطری و شارژر مخصوص هوشمند یا معمولی

کابل فندکی خودرو

نگهدارنده روی داشبورد و... برای دیدن لیست کامل به فهرست

متعلقات جانبی قابل سفارش مراجعه نمایید